

Velké Přítočno


Dolany

Unhošť

LEGENDA:


Z1-1 upřesněný koridor dopravní infrastruktury:
Rozšíření a úprava koridoru pro umístění přeložky silnice I/61 (šířka koridoru 50 m od osy krajní vozovky této přeložky), plocha pro MÚK D6 x I/61 – severovýchodní kvadrant (50 m od osy), a koridoru pro přeložku silnice III/0075 (šířka kor. 50 m) dle aktuálního podkladu ŘSD a DÚR.

Koridor dopravní infrastruktury:


 S1 – koridor silnice I. třídy

Plochy s rozdílným způsobem využití:


 UK2 – účelová komunikace ve výrobně obslužné zóně

 SU – smíšené území

 P – komunikace pro chodce a cyklisty

 DRZ – Plochy smíšené nezastavěného území – doprovodná zeleň

 DRZ1 – Plochy smíšené nezastavěného území – Doprovodná zeleň – interakční prvek

 PP – Plochy přírodní, biokoridor lokální

 hranice obce

 zastavěné území k 03/2019

název dokumentace

ZMĚNA Č. 1 ÚZEMNÍHO PLÁNU MALÉ PŘÍTOČNO
NÁVRH PRO VYDÁNÍ

název výkresu

HLAVNÍ VÝKRES

č. výkresu

2

pořizovatel

Odd. architektury, územního plánování
a rozvoje města
Magistrátu města Kladna
nám. St. Pavla 44, 272 52 Kladno

paré č.

zpracovatel

Ing. arch. Dana Pokojová
atelier: Štefánikova 52
150 00 Praha 5 – Smíchov

formát

A3

datum

10/2020

měřítko

1 : 5 000