





-  plochy změn využití v zastavěném území nebo v zastavitelné ploše platného ÚP
-  plochy změn v krajině
-  hranice obce
-  zastavěné území k 03/2019

název dokumentace	ZMĚNA Č. 1 ÚZEMNÍHO PLÁNU MALÉ PŘÍTOČNO		
	NÁVRH PRO VYDÁNÍ		
název výkresu	VÝKRES ZÁKLADNÍHO ČLENĚNÍ ÚZEMÍ	č. výkresu	1
pořizovatel	Odd. architektury, územního plánování a rozvoje města Magistrátu města Kladna nám. St. Pavla 44, 272 52 Kladno	paré č.	
zpracovatel		formát	A3
	Ing. arch. Dana Pokojová atelier: Štefánikova 52 150 00 Praha 5 – Smíchov	datum	07/2020
		měřítko	1 : 5 000