



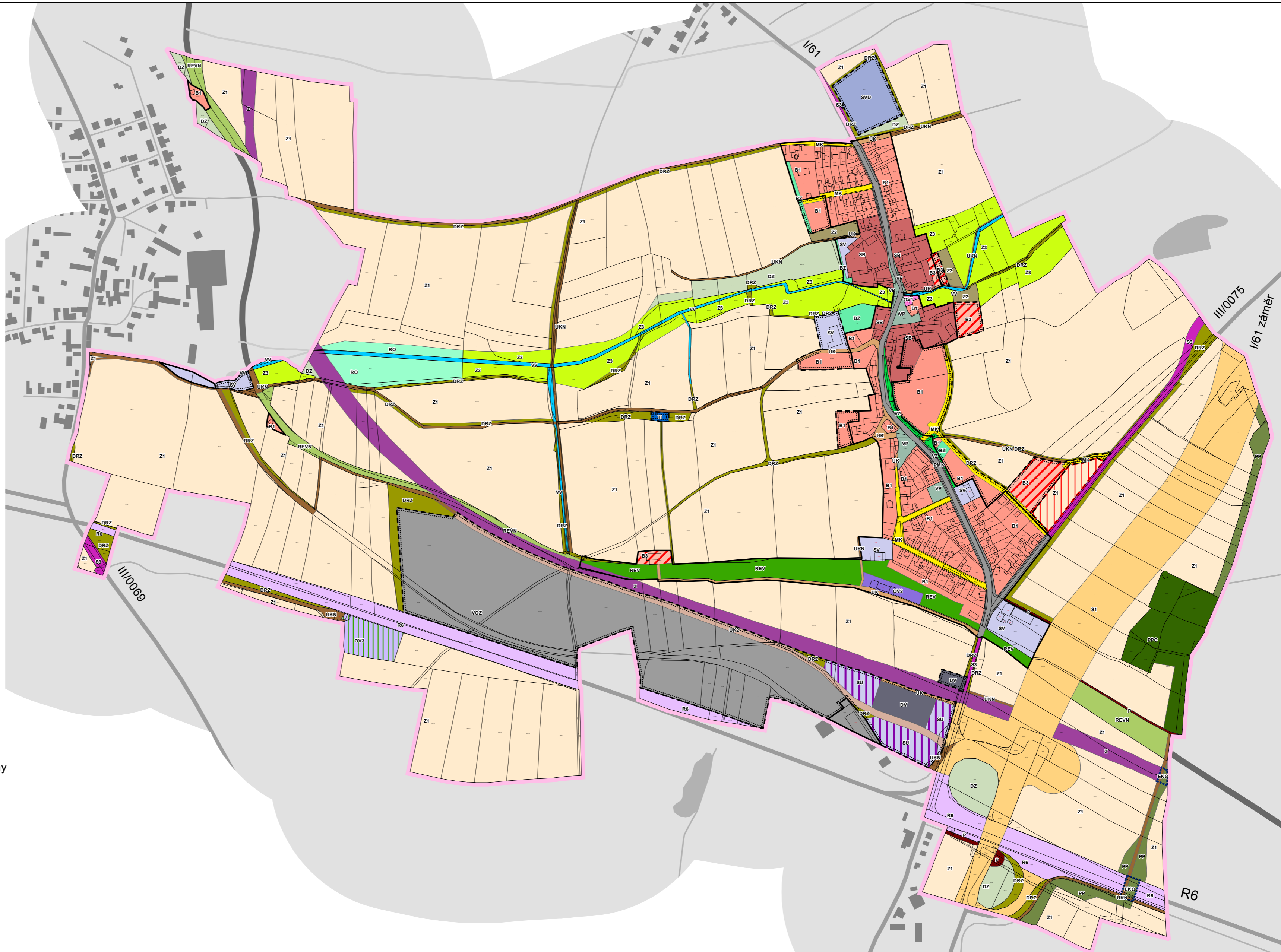


-  hranice obce
-  zastavěné území 12/2014
-  hranice zastavitelných ploch
-  R1 - územní rezerva

Zastavěné území a zastavitelné plochy – návrh ploch s rozdílným způsobem využití

- Plochy bydlení**
-  B1 - nízkopodlažní bydlení
 -  B3 - bydlení typ C
 -  BZ - zahrady v obytné zóně
- Plochy smíšené obytné**
-  SB - smíšené bydlení
- Plochy občanského vybavení**
-  OV1 - občanské vybavení ve veřejném zájmu
 -  OV2 - občanské vybavení
 -  OV3 - občanské vybavení – hřbitov
- Plochy výroby a skladování**
-  VOZ - výrobně obslužná zóna
 -  SVD - smíšené území dopravních služeb
 -  SV - smíšené venkovské území
 -  SU - smíšené území
- Plochy veřejného prostranství**
-  VP - plochy veřejného prostoru
 -  VZ - plochy veřejné zeleně
 -  REV - revitalizace plochy dráhy
- Plochy dopravní infrastruktury**
-  PMK - propojovací komunikace uvnitř zastavěného území a zastavitelných ploch
 -  MK - plocha pro místní dopravní obsluhu
 -  UK - účelová komunikace
 -  UK2 - účelová komunikace ve výrobně obslužné zóně
 -  DV - plochy objektů dopravního vybavení
- Plochy technické infrastruktury**
-  TI - plocha pro čistiřnu odpadních vod
- Území nezastavěné – návrh ploch s rozdílným způsobem využití**
- Plochy dopravní infrastruktury**
-  R6 - rychlostní komunikace
 -  S1 - koridor silnice I. třídy
 -  S3 - silnice III. třídy mimo zastavěné území a zastavitelné plochy
 -  UKN - účelová komunikace v krajině
 -  P - komunikace pro chodce a cyklisty
 -  Z - koridor železnice
- Plochy smíšené nezastavěného území**
-  DRZ - doprovodná zeleň
 -  DZ - nelesní zeleň
 -  REVN - revitalizace plochy dráhy mimo zastavěné území
 -  EKO - ekomost lokálního biokoridoru
- Plochy přírodní**
-  PP - biokoridor lokální
 -  PPC - biocentrum lokální
- Plochy vodohospodářské**
-  VV - vodní toky a plochy
 -  RO - plochy pro opatření ke zvýšení retence dešťových vod
- Plochy zemědělské**
-  Z1 - zemědělská půda
 -  Z2 - sady a zahrady
 -  Z3 - údolní společenstva



HLAVNÍ VÝKRES	VÝKRES	PARÉ	ING. ARCH. J. MEJSNAROVÁ AUTORIZOVANÝ ARCHITEKT URBANISTICKÉ STUDIO SPOLUPRÁCE : ING. ARCH. M. TUNKOVÁ, AUTORIZOVANÝ ARCHITEKT ING. D. FRANKE, Ph.D.
ÚZEMNÍ PLÁN MALE PRÍTOČNO ETAPA - PRO 1. OPAKOVANÉ VEŘEJNÉ PROJEDNÁNÍ	2		
DATUM ZPRACOVÁNÍ 10/2015	MĚŘITKO 1:5 000		